

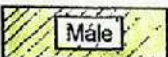









Jelkulcs (területet érintő szerkezeti elemek ábrázolva)

314/2012. (XI.8.) Kormányrendelet szerinti véleményezési anyag

	- tervezési terület határa		Nemzeti park védőövezetének határa
	mezőgazdasági terület:		Natura2000 Madárvédelmi Terület határa (megerőssítik a Nemzeti park határával)
	- általános (lígertes legelő) erdő terület:		Natura2000 Természetmegőrzési Terület h. (A Nemzeti parkétól eltérő határvonalak)
	- védelmi erdő		Nemzeti ökológiai hálózat határa
	- gazdasági erdő		
	Nemzeti park határa		

Ez a terv a tervezők szellemi tulajdona, amely védelmét az 1999. évi LXXVI. törvény biztosítja

Az alaptérkép az állami alapadatok felhasználásával készült

IPOLYTÖLGYES KÖZSÉG TELEPÜLÉSRENDEZÉSI TERVE
TELEPÜLÉSSZERKEZETI TERV MÓDOSÍTÁSA
/2016.(.....)sz. ÖNK. HATÁROZAT MELLÉKLETE

TERVSZÁM: **IP-16**

RAJZSZÁM: **T/M2**

MEGBÍZÓ:
 IPOLYTÖLGYES KÖZSÉG ÖNKORMÁNYZATA
 2633 IPOLYTÖLGYES, PETŐFI ÚT 43.
 TEL.: 06 22 296 801

TERVEZŐ:
 POMSÁR ÉS TÁRSAI ÉPÍTÉSZ IRODA KFT.
 1065 BUDAPEST, NAGYMEZŐ UTCA 25.
 TEL: 06 1 331 8494

LÉPTÉK: **1:4000**

DÁTUM: **2016.05.**

VEZETŐ TERVEZŐ: VÁROSY PÉTER okl. építészmérnök, vezető tervező TT-1 01-2320
 POMSÁR ANDRÁS okl. építészmérnök, vezető tervező TT-1 01-1734

ALÁÍRÁS: 